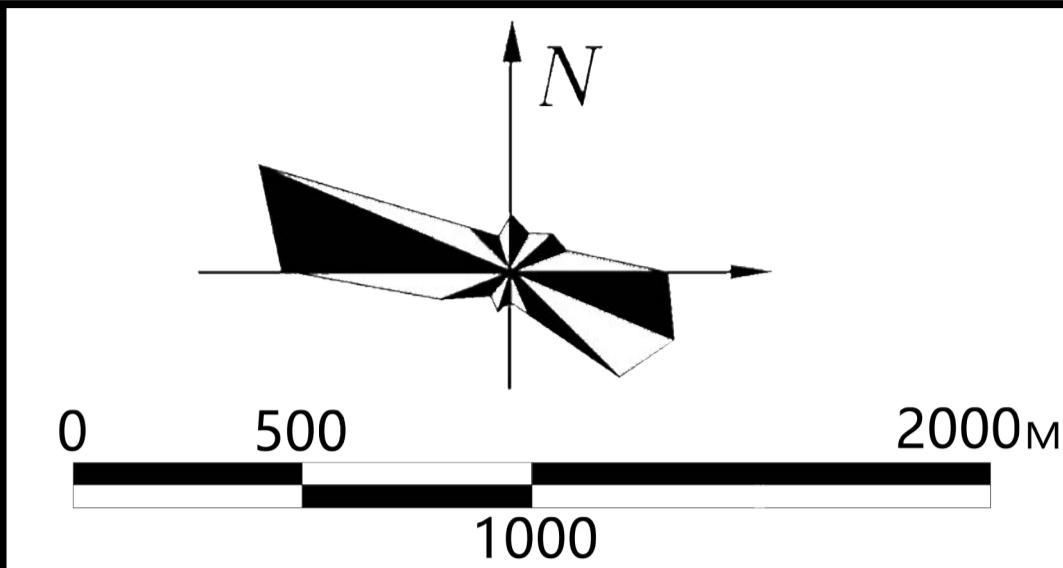


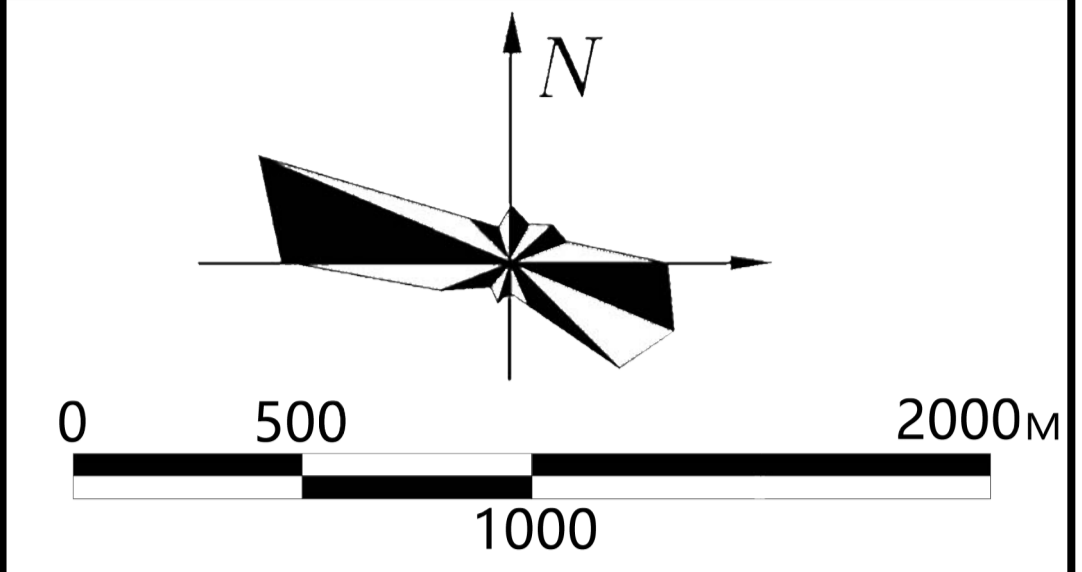
# 眉县城市总体规划 (2018-2035 年)

## 中心城区公共管理与公共服务设施用地规划图



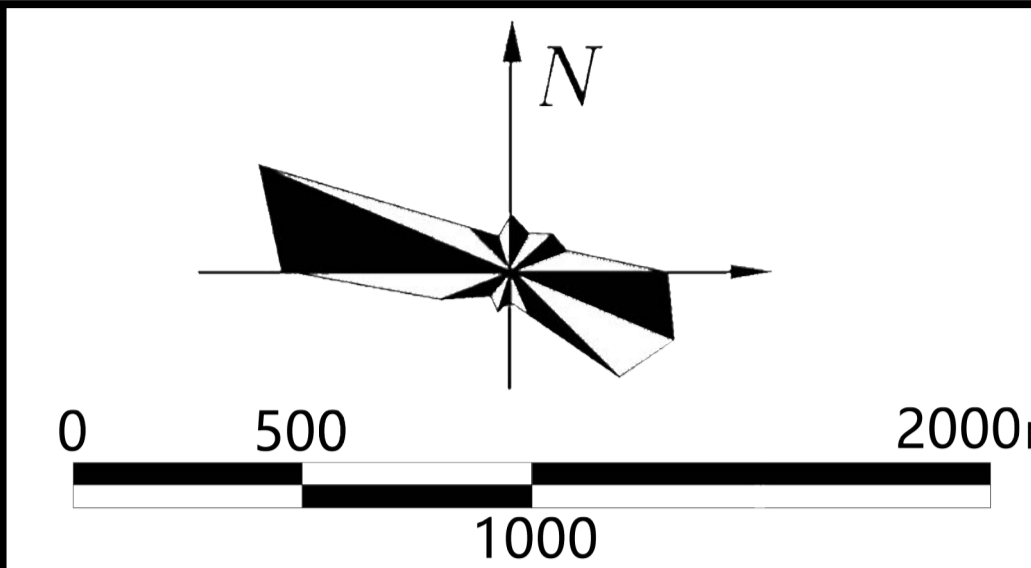
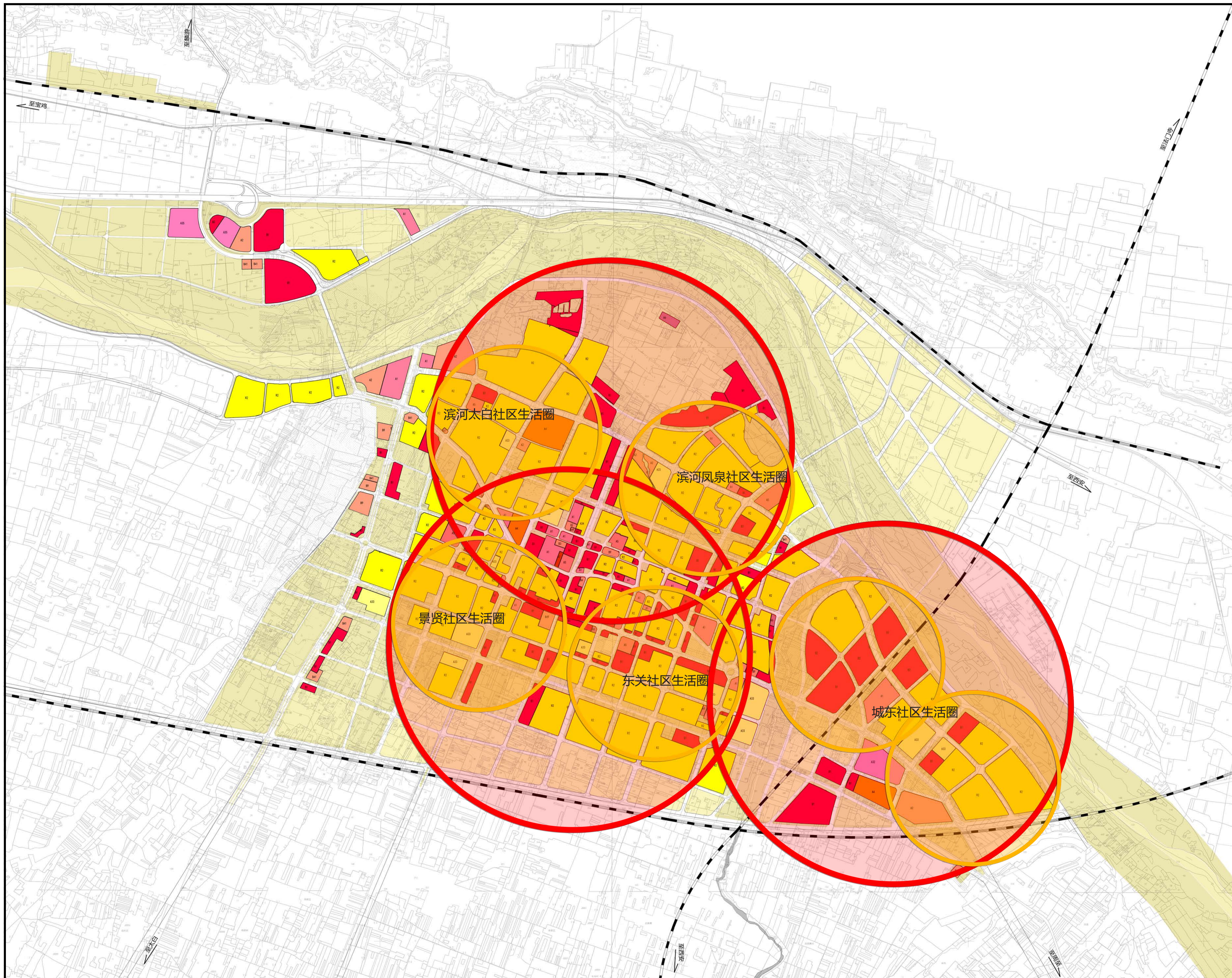
### 图例

-  县级公共服务中心
-  片区级公共服务中心
-  组团级公共服务中心
-  A1 行政办公用地
-  A2 文化设施用地
-  A3 教育科研用地
-  A31 高等院校用地
-  A32 中等专业学校用地
-  A33 中小学用地
-  A34 特殊教育用地
-  A35 科研用地
-  A4 体育用地
-  A5 医疗卫生用地
-  A51 医院用地
-  A6 社会福利用地
-  A9 宗教用地
-  B1 商业用地
-  B2 商务用地
-  B3 娱乐康体用地
-  B4 公用设施营业网点用地
-  B41 加油加气站用地
-  B49 其它公用设施营业网点用地
-  B9 其它服务设施用地



### 图例

 居住区组团

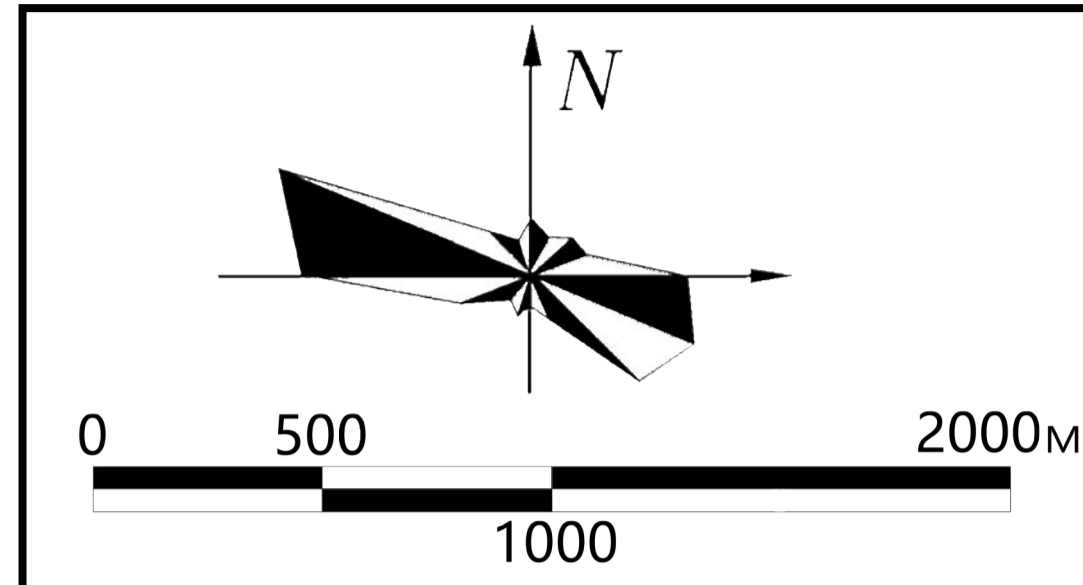
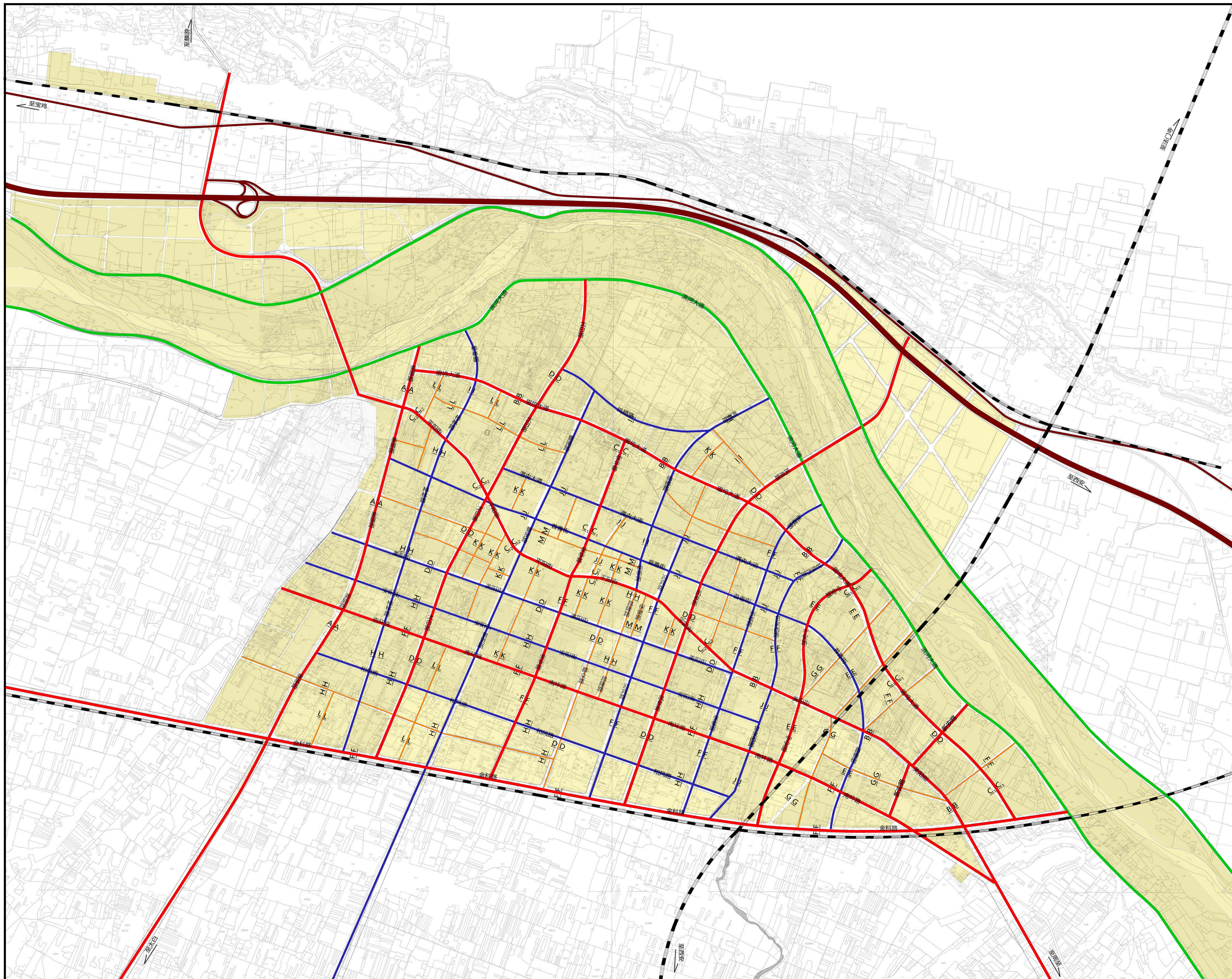


### 图例

- A1 行政办公用地
- A2 文化设施用地
- A3 教育科研用地
- A31 高等院校用地
- A32 中等专业学校用地
- A33 中小学用地
- A34 特殊教育用地
- A35 科研用地
- A4 体育用地
- A5 医疗卫生用地
- A51 医院用地
- A6 社会福利用地
- A9 宗教用地
- B1 商业用地
- B2 商务用地
- B3 娱乐康体用地
- B4 公用设施营业网点用地
- B41 加油加气站用地
- B49 其它公用设施营业网点用地
- B9 其它服务设施用地
- R2 二类居住用地
- 十五分钟生活圈
- 十分钟生活圈

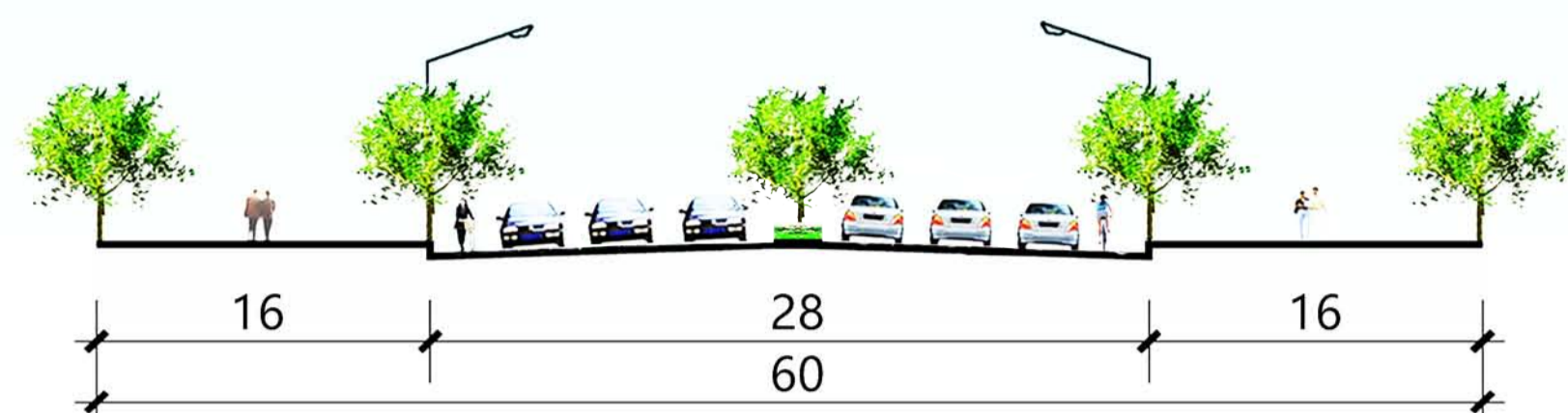
# 眉县城市总体规划 (2018-2035 年)

## 中心城区道路交通规划图

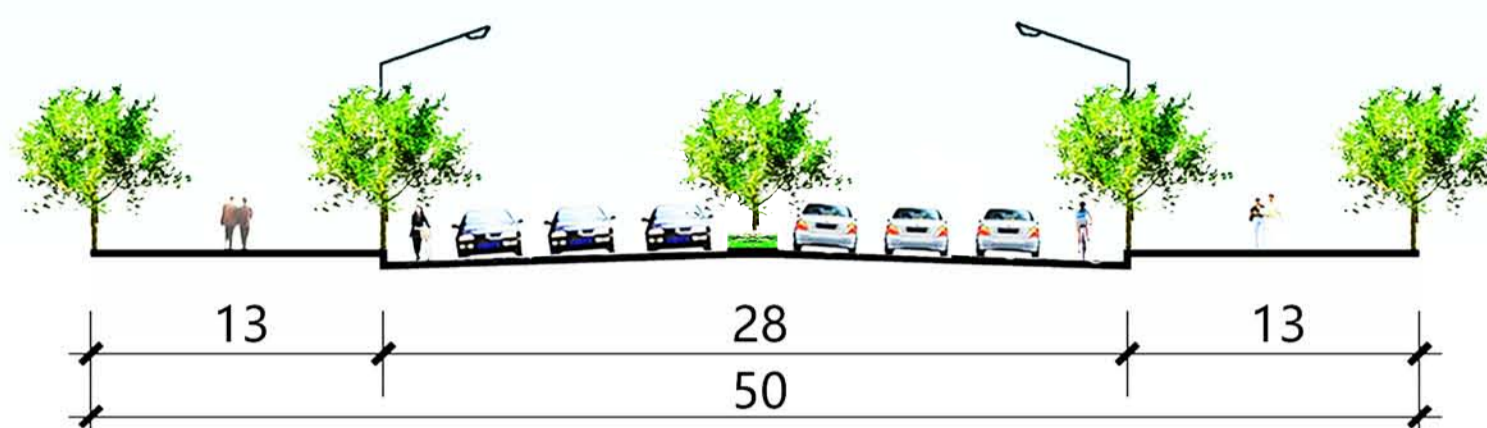


### 图例

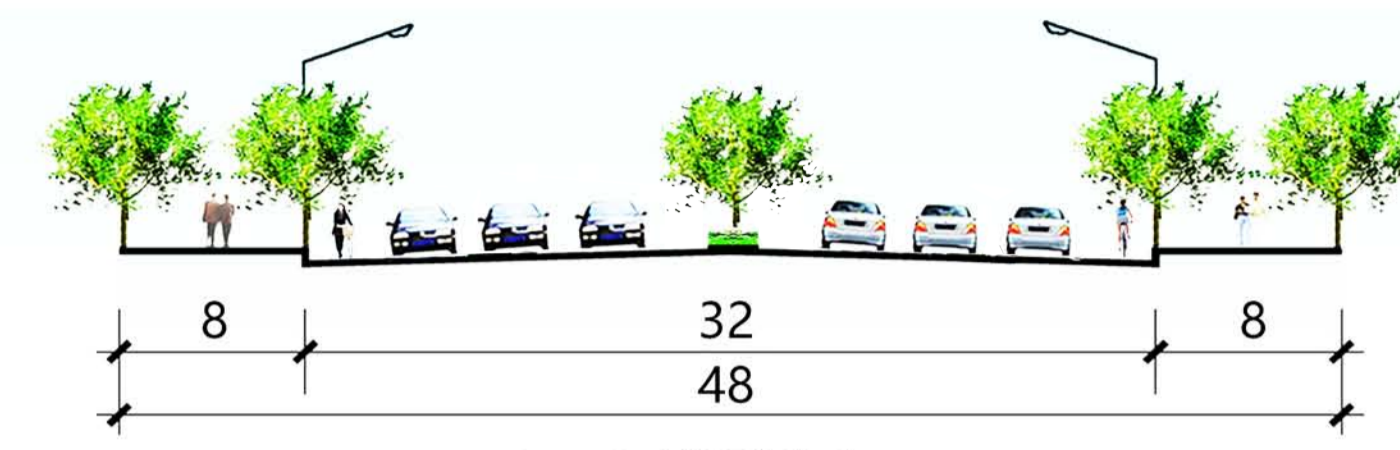
- 城市主干道
- 城市次干道
- 城市支路
- 滨河路
- 高速公路
- 铁路



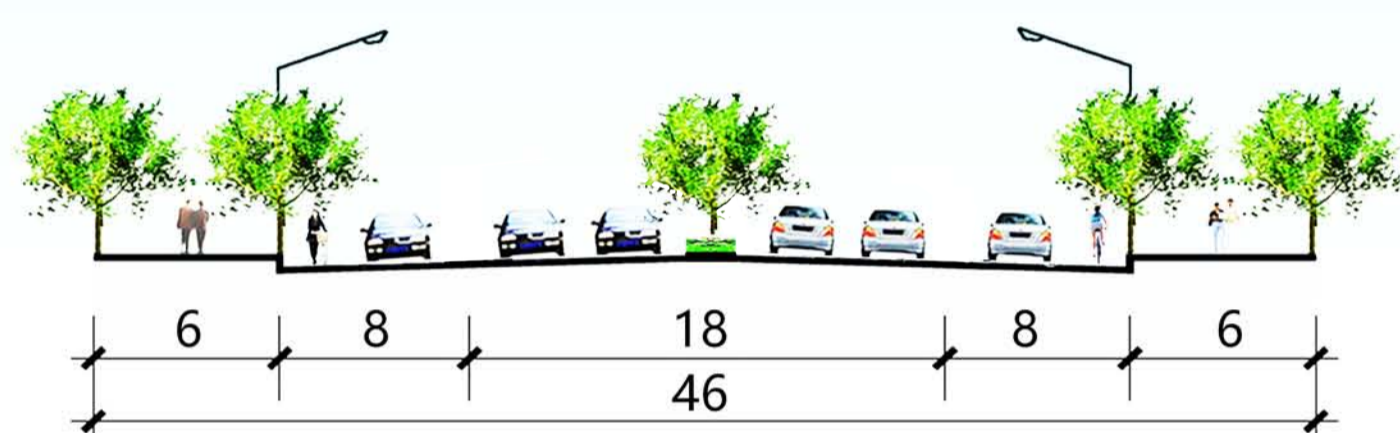
A-A道路断面



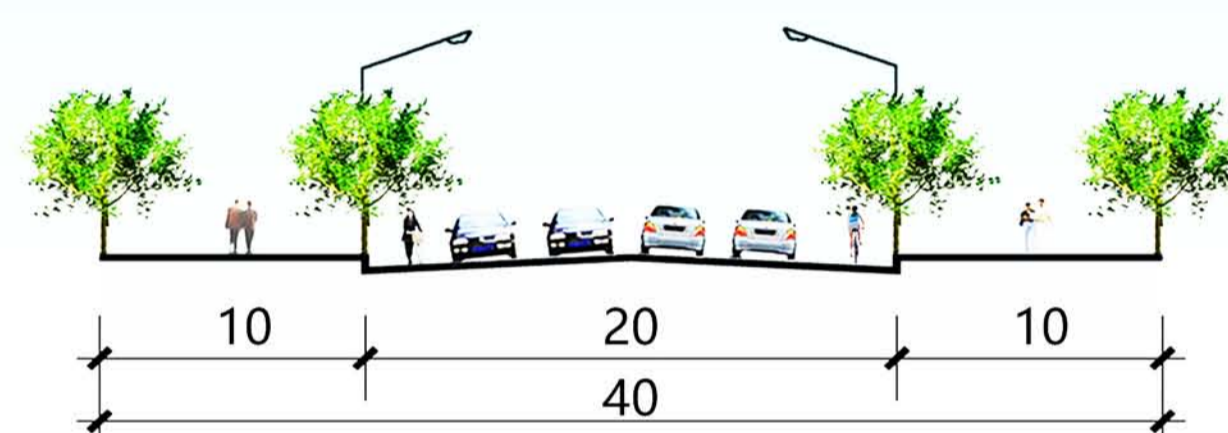
B-B道路断面



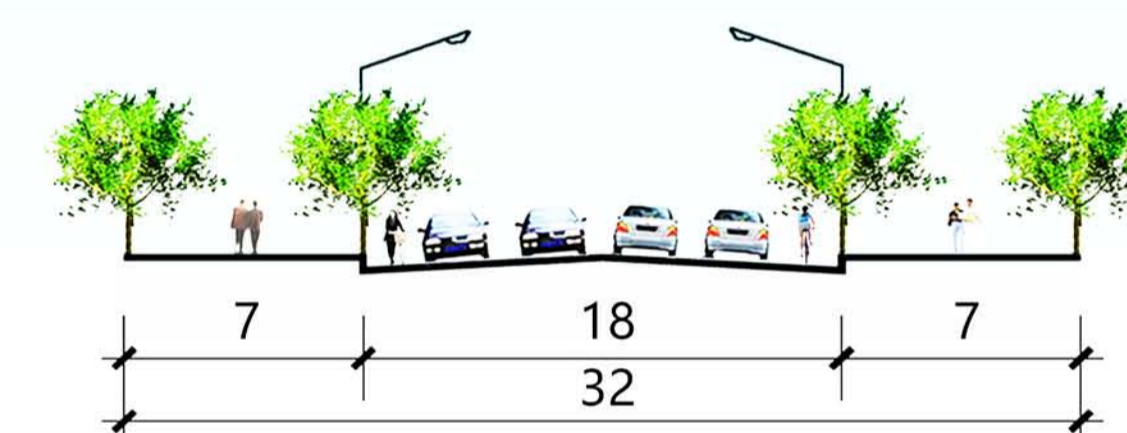
C<sub>1</sub>-C<sub>1</sub>道路断



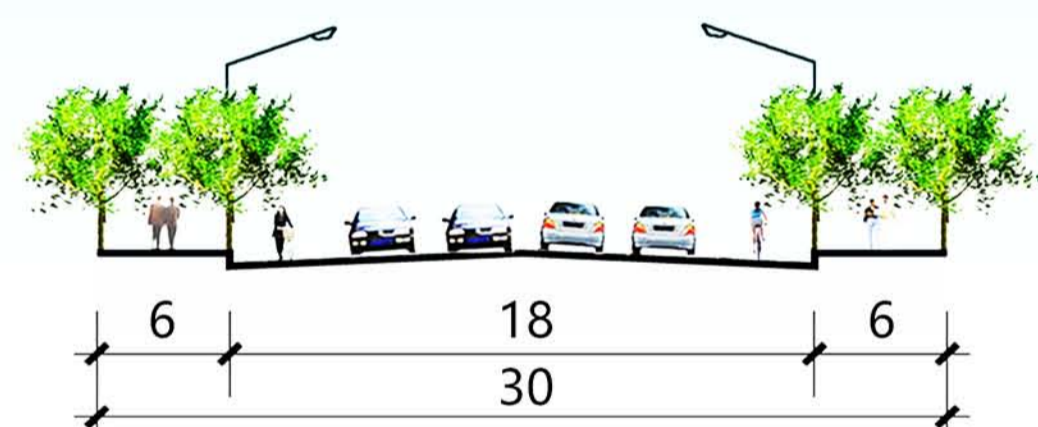
C<sub>2</sub>-C<sub>2</sub>道路断



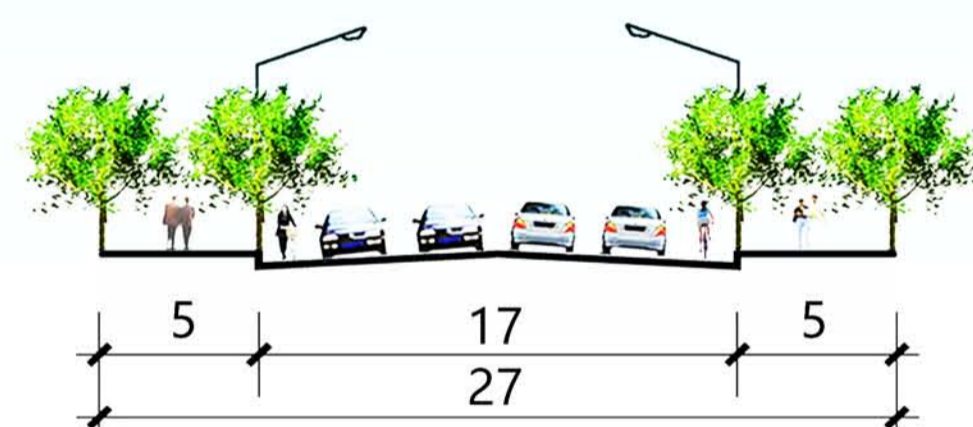
D-D道路断面



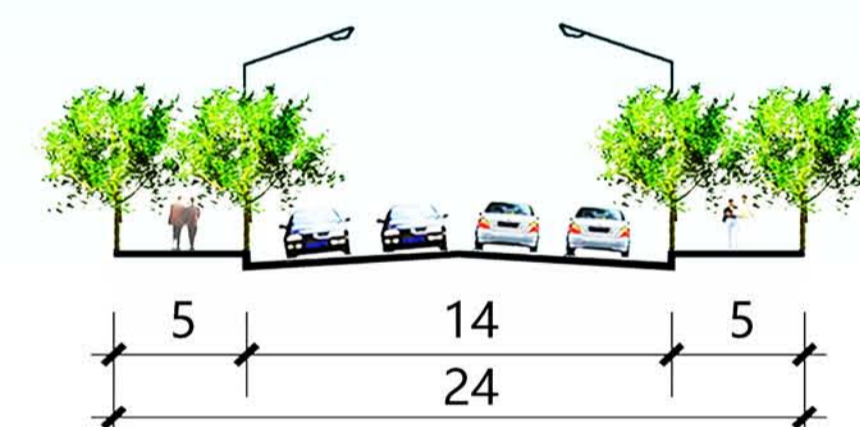
E-E道路断面



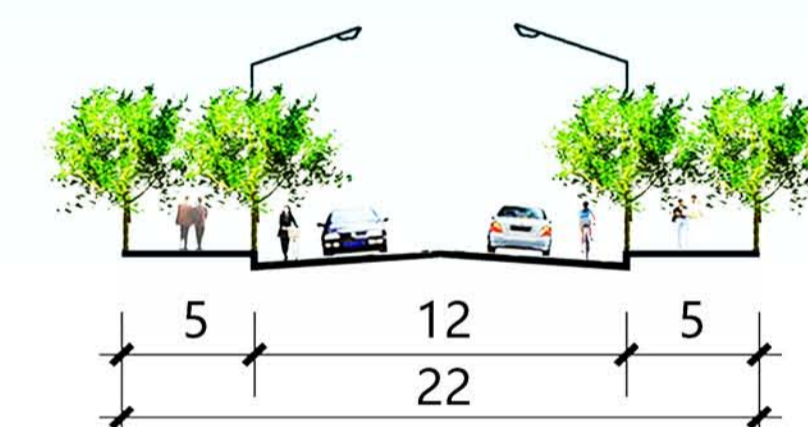
F-F道路断面



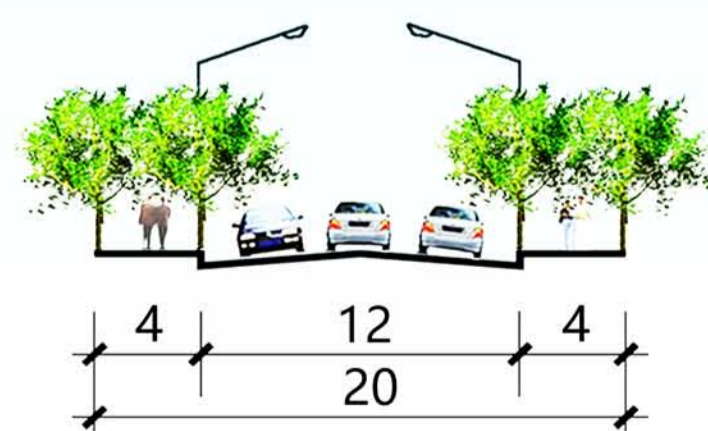
G-G道路断面



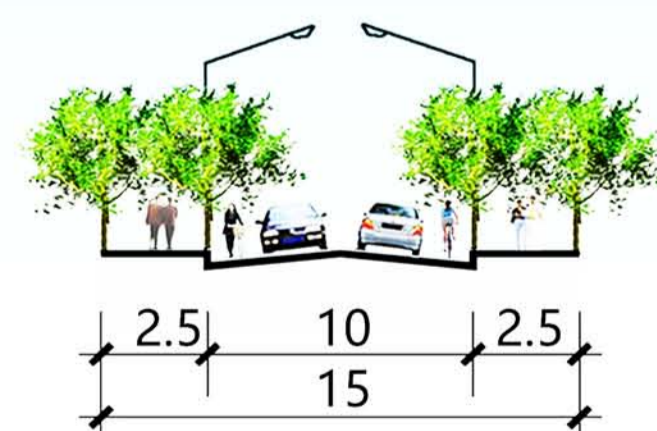
H-H道路断



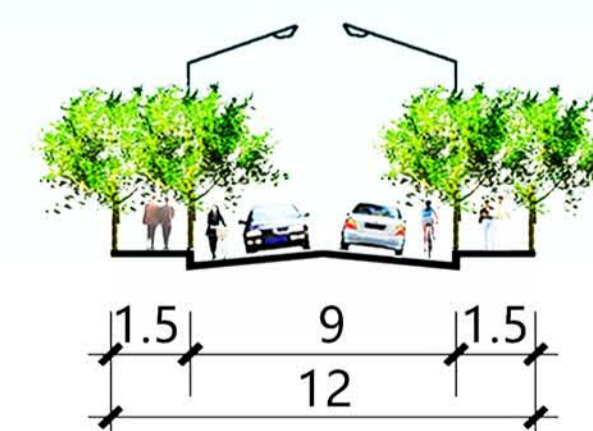
I-I道路断面



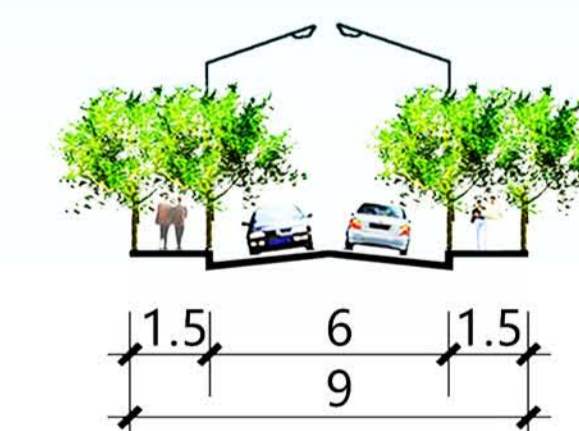
J-J道路断面



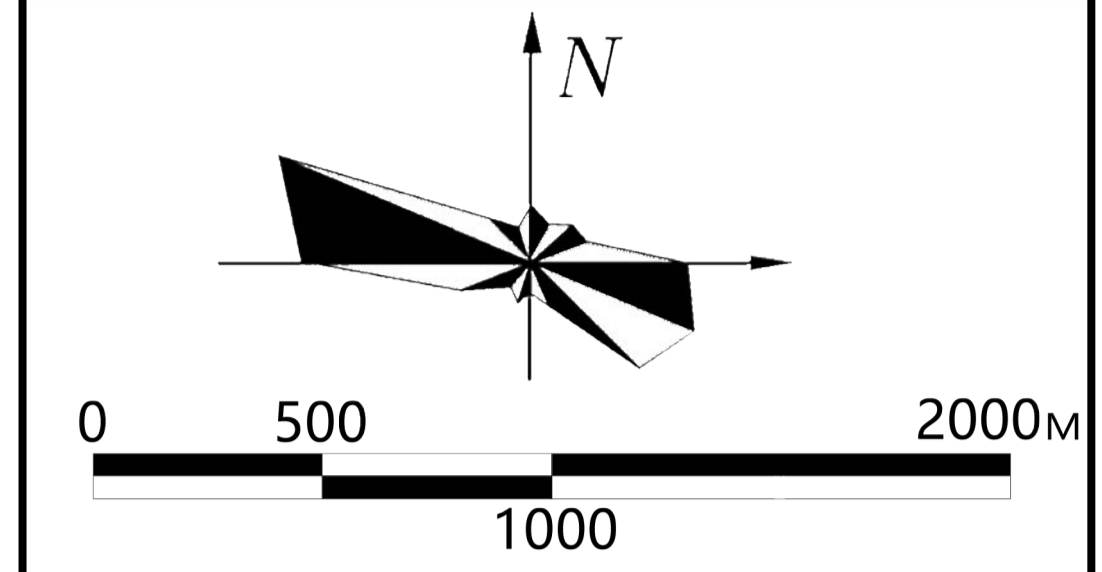
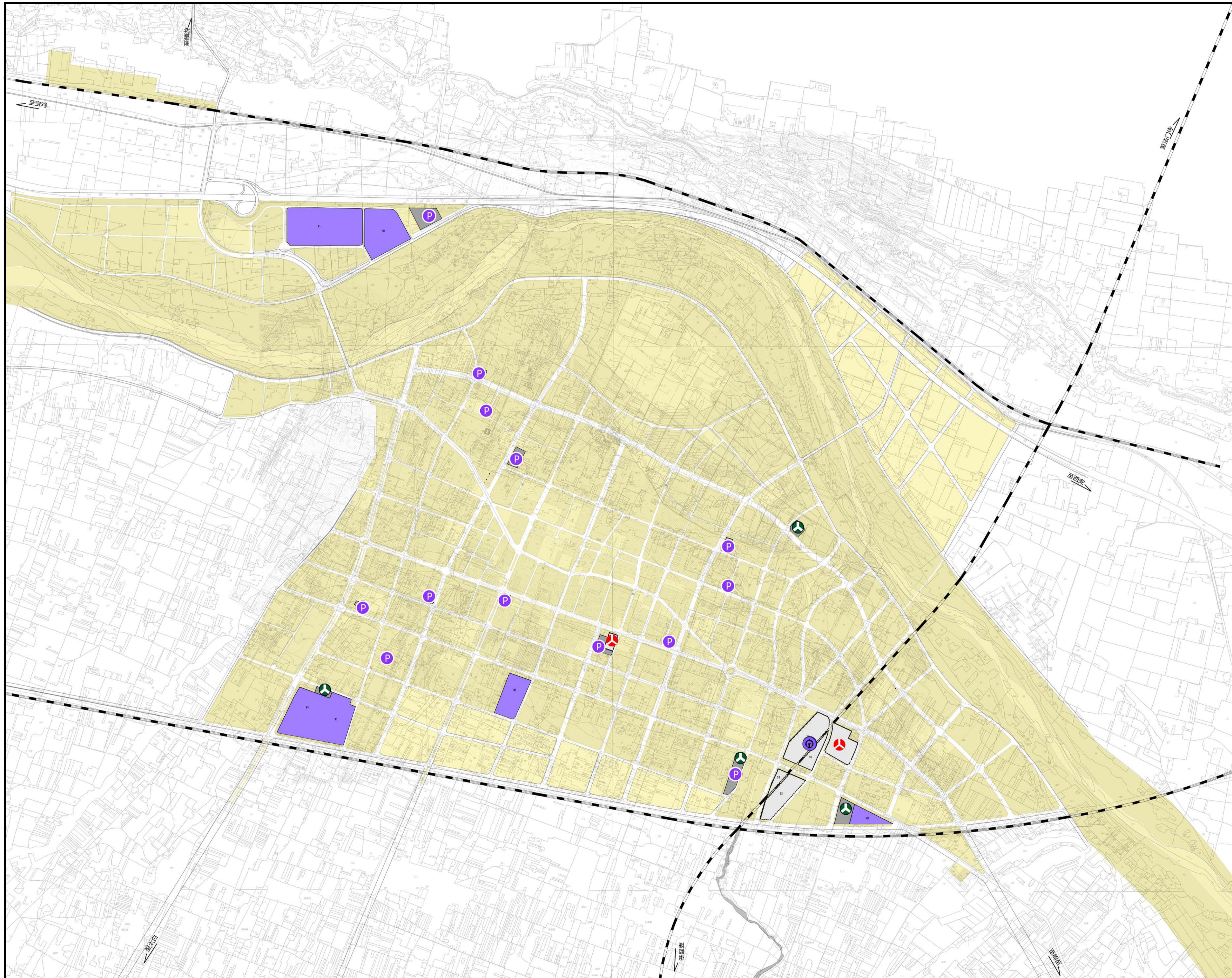
K-K道路断面





L-L道路断面

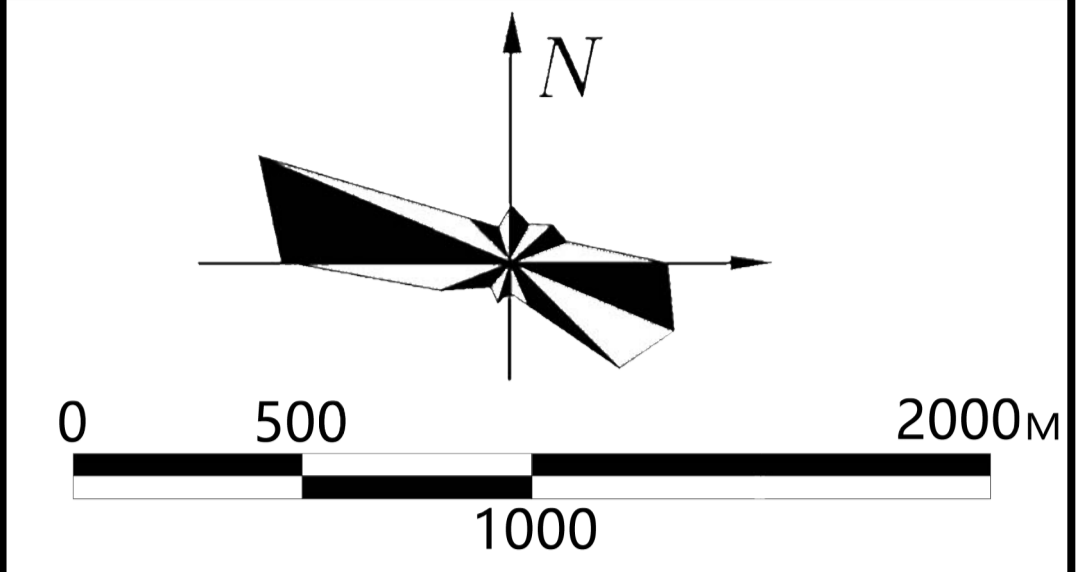


M-M道路断面



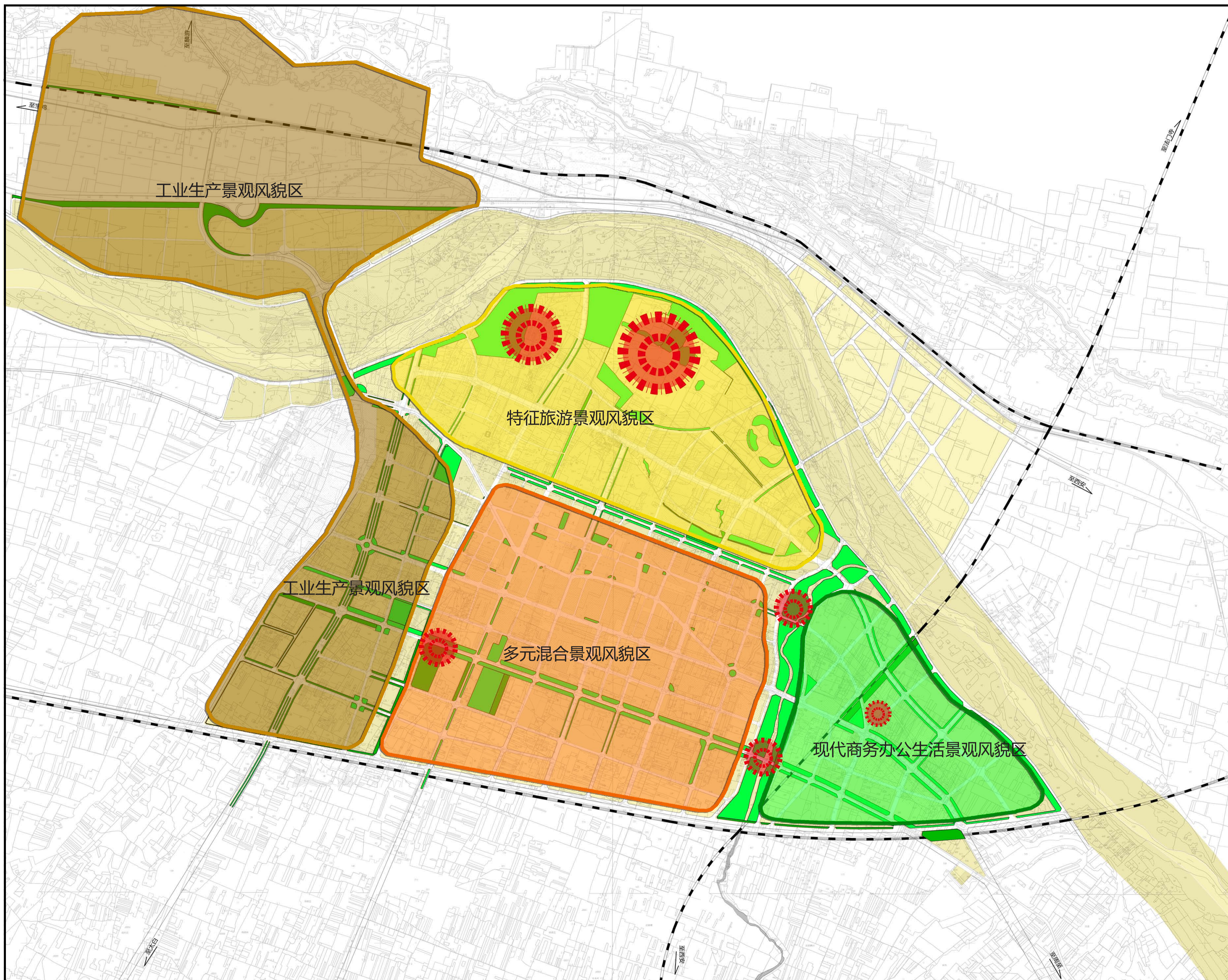
### 图例

-  公交场站
-  火车站
-  停车场
-  客运站
-  物流设施
-  铁路









### 图例

- G1 公园绿地
- G2 防护绿地
- G3 广场用地
- E1 水域

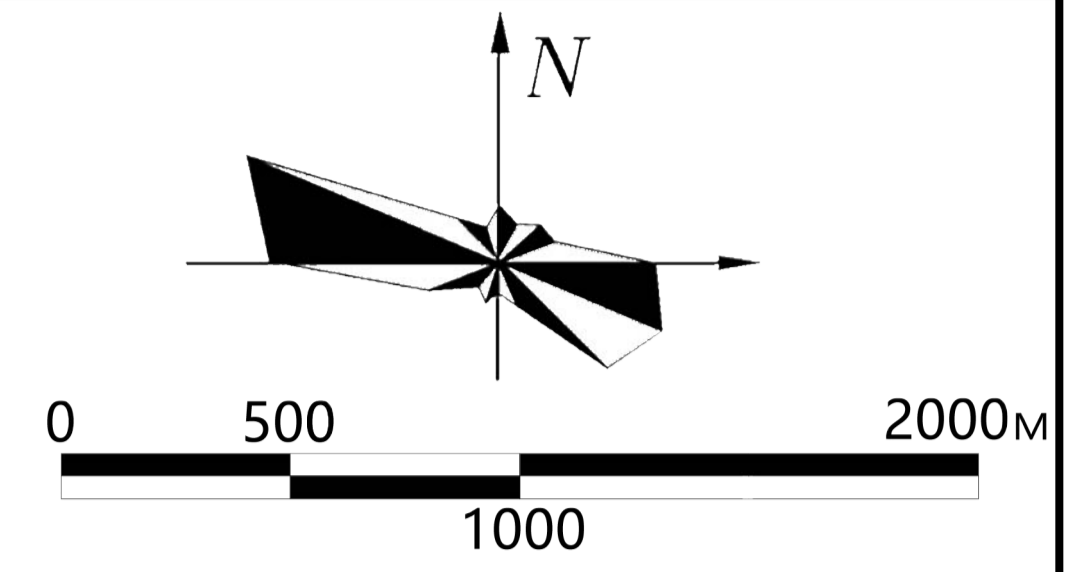


### 图例





-  特征旅游景观风貌区
-  多元混合景观风貌区
-  现代商务办公生活景观风貌区
-  工业生产景观风貌区
-  绿化
-  景观节点

# 眉县城市总体规划 (2018-2035 年)

## 中心城区四线划定图

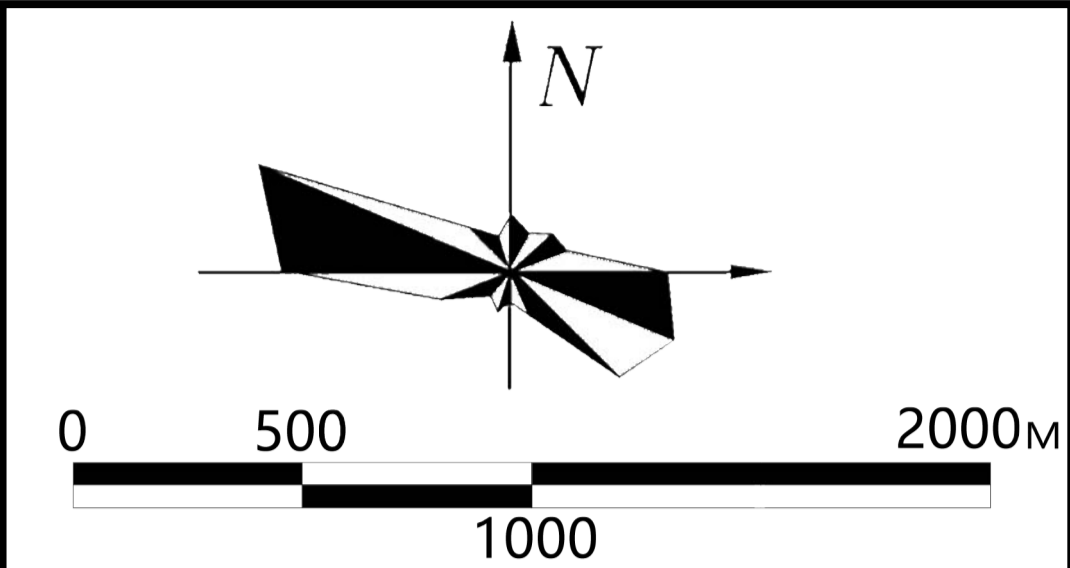
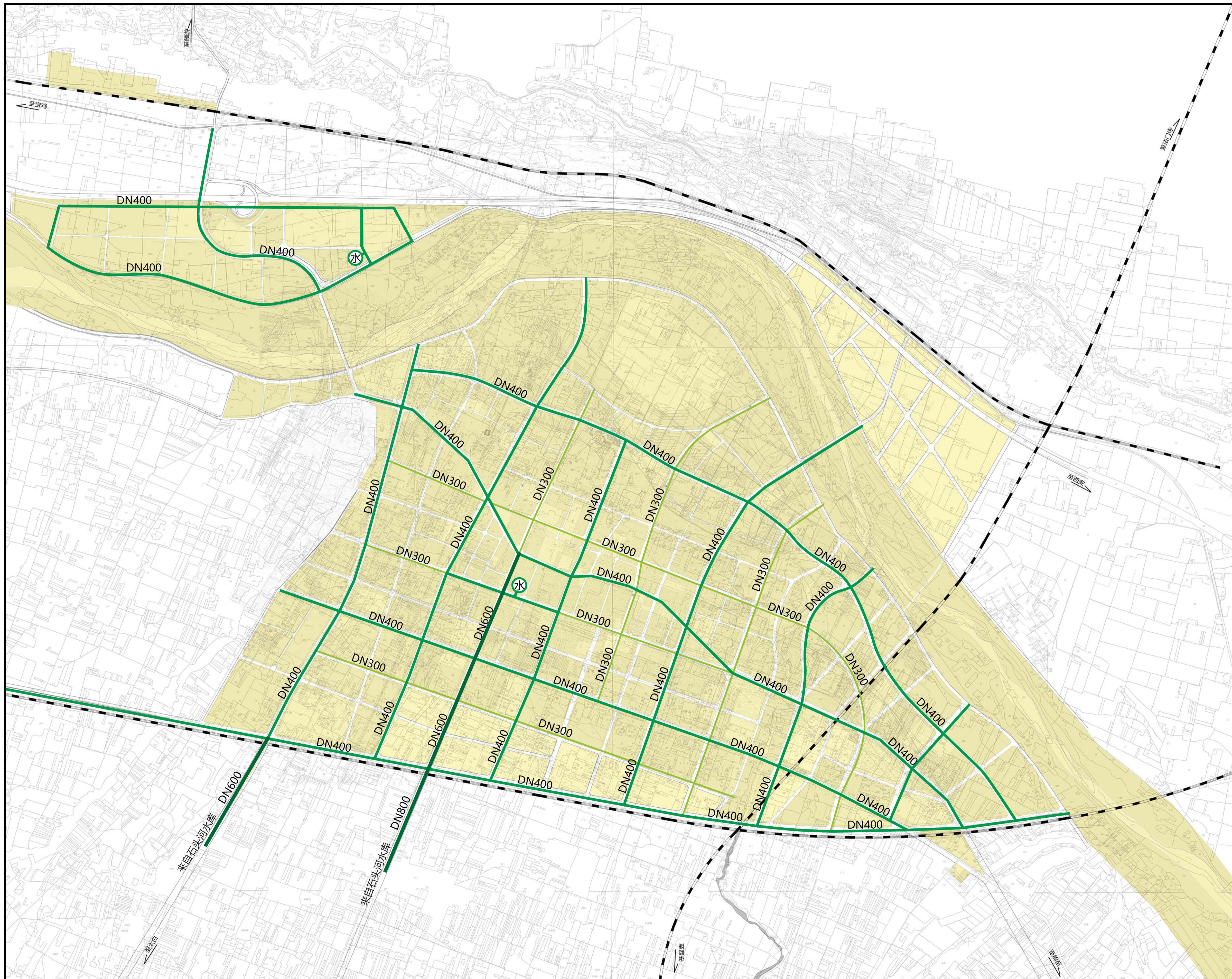


### 图例

-  城市绿线
-  城市蓝线
-  城市黄线
-  城市紫线

# 眉县城市总体规划 (2018-2035 年)

## 中心城区给水工程规划图

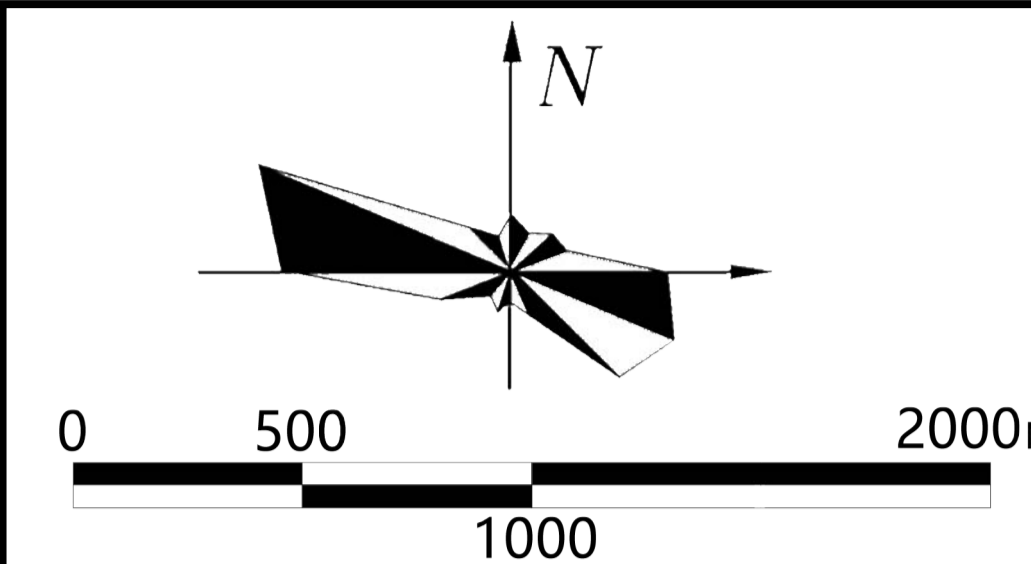


### 图例

-  自来水厂
-  给水管线
-  DN000 给水管径

# 眉县城市总体规划 (2018-2035 年)

## 中心城区污水工程规划图

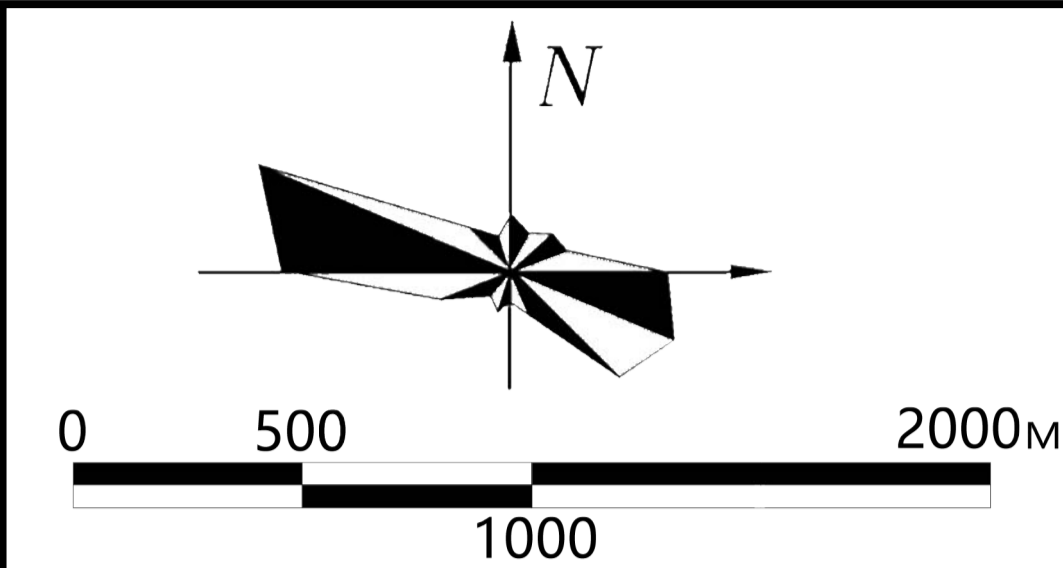
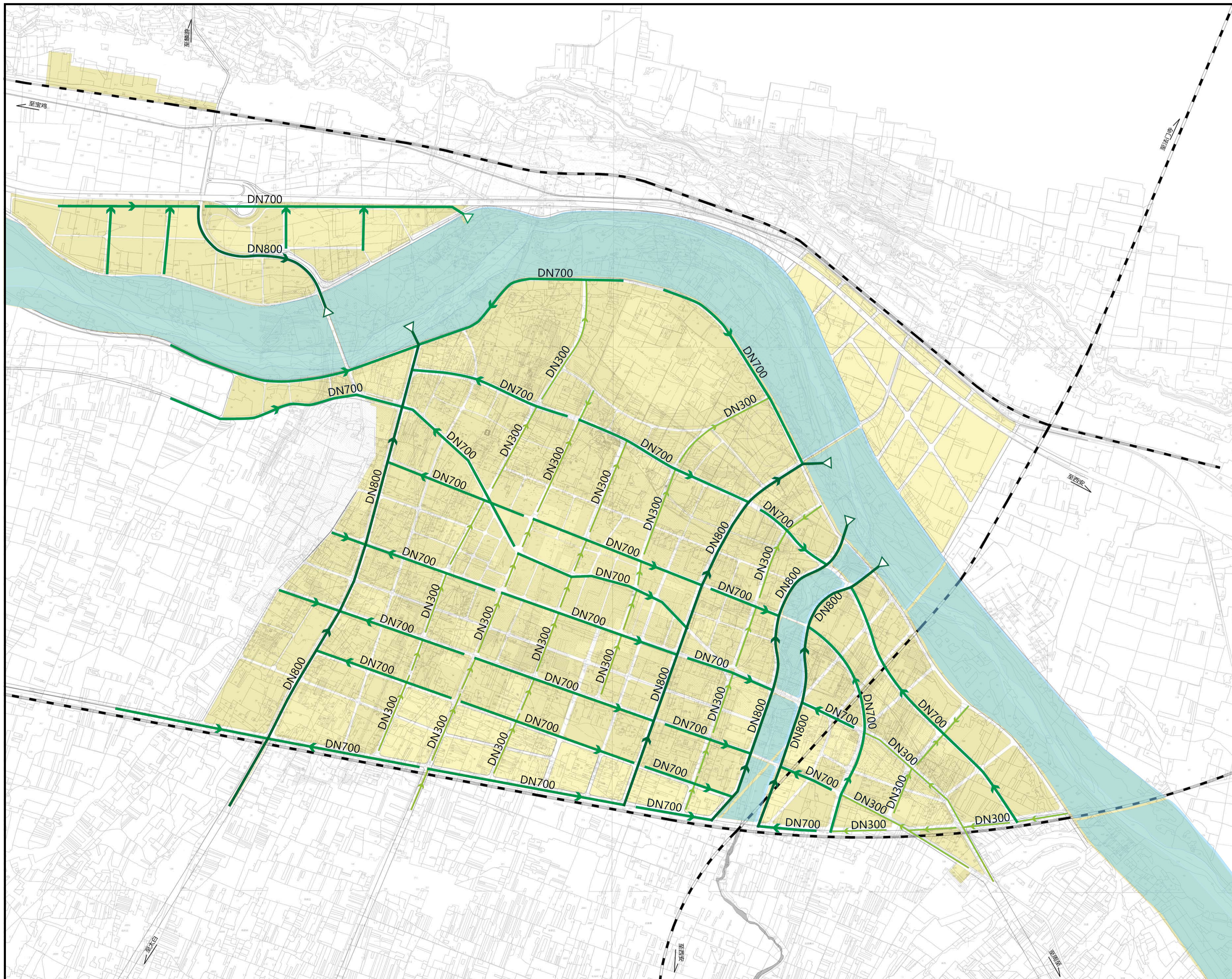


### 图例





- 污水处理厂
- 污水管线
- 污水分区
- 污水管径

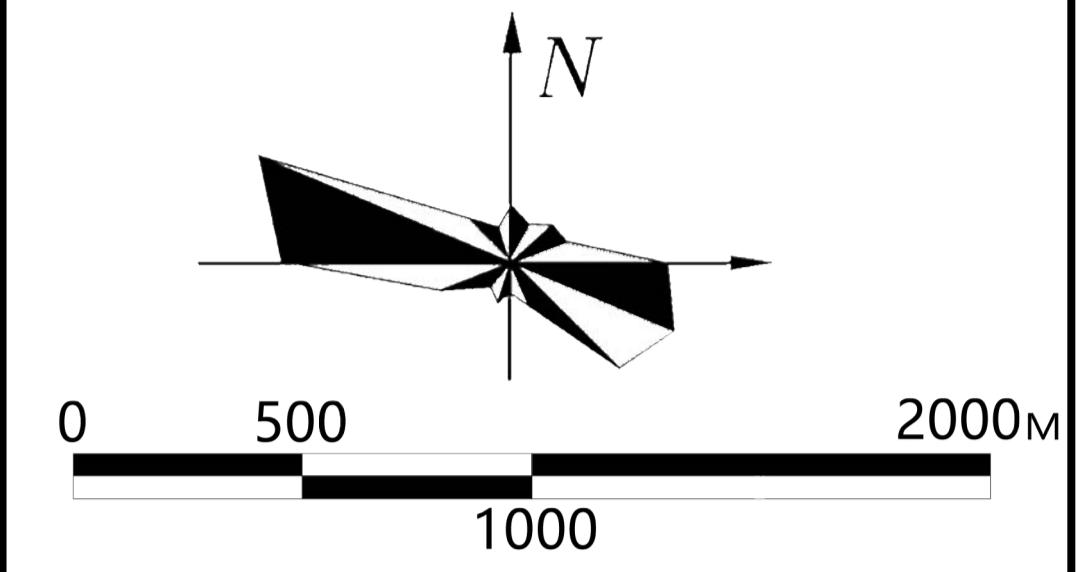
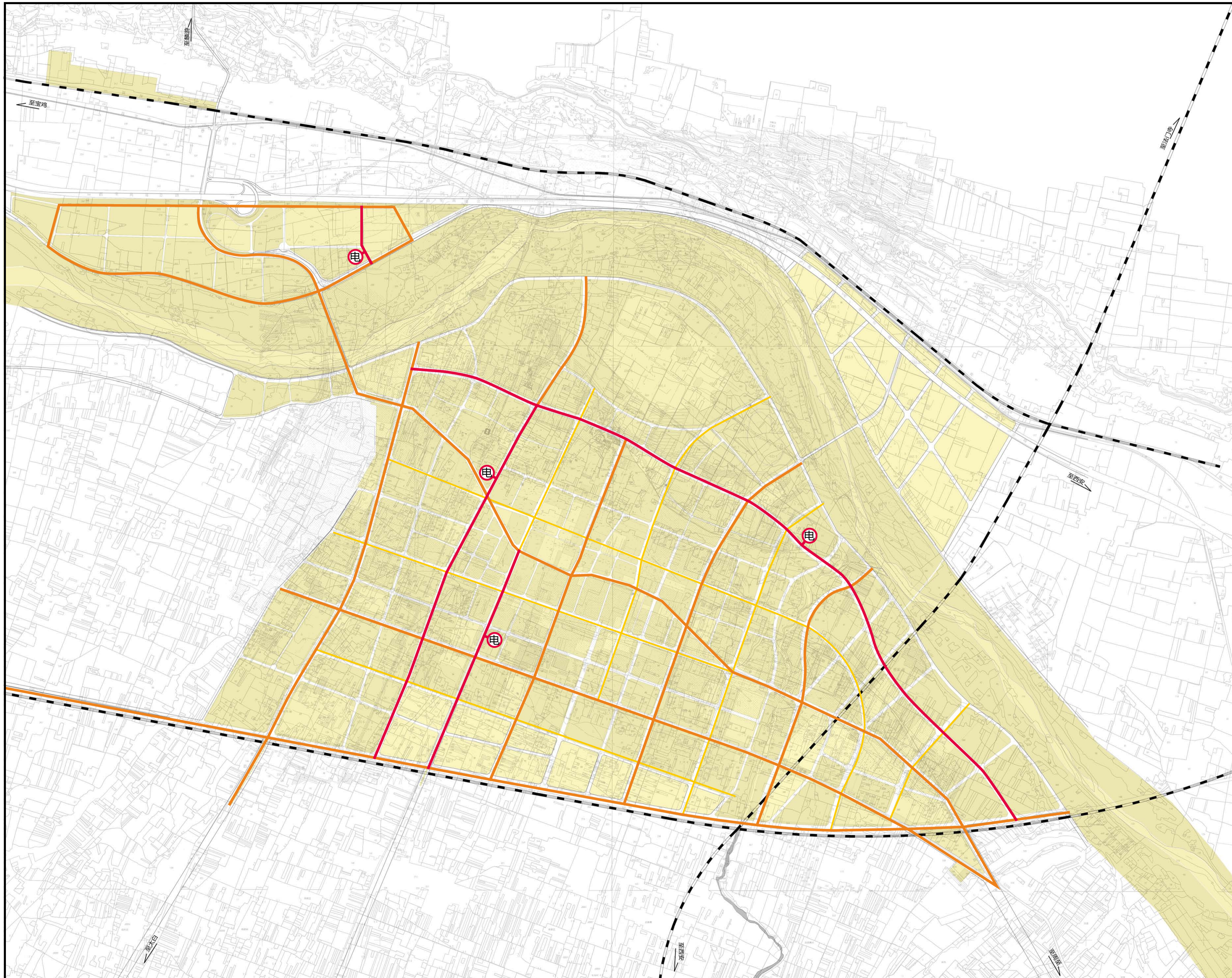
# 眉县城市总体规划 (2018-2035 年)

## 中心城区雨水工程规划图







### 图例

-  排水点
-  雨水管线
-  水域
-  DN000 雨水管径

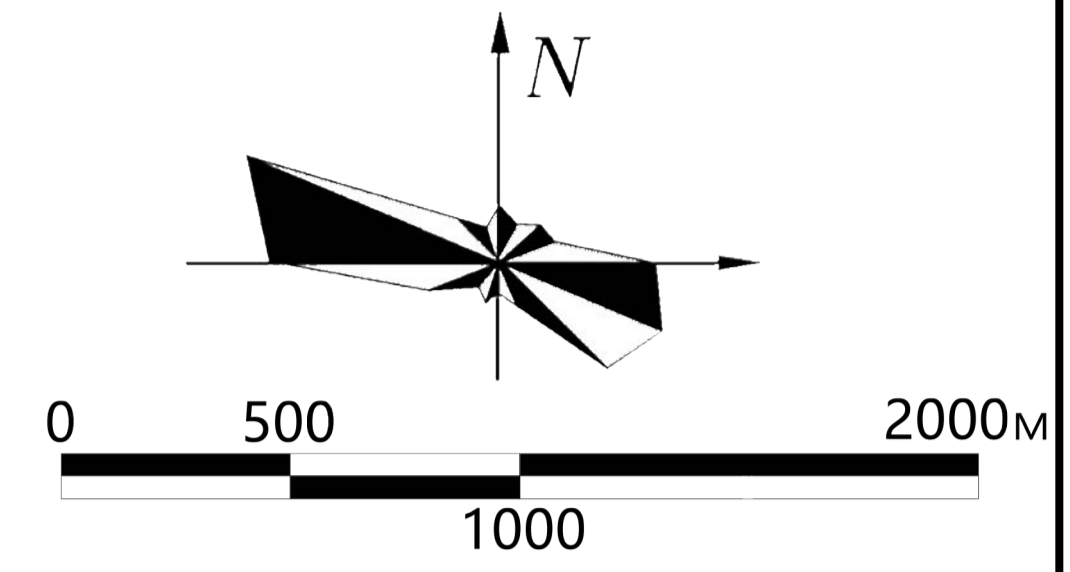
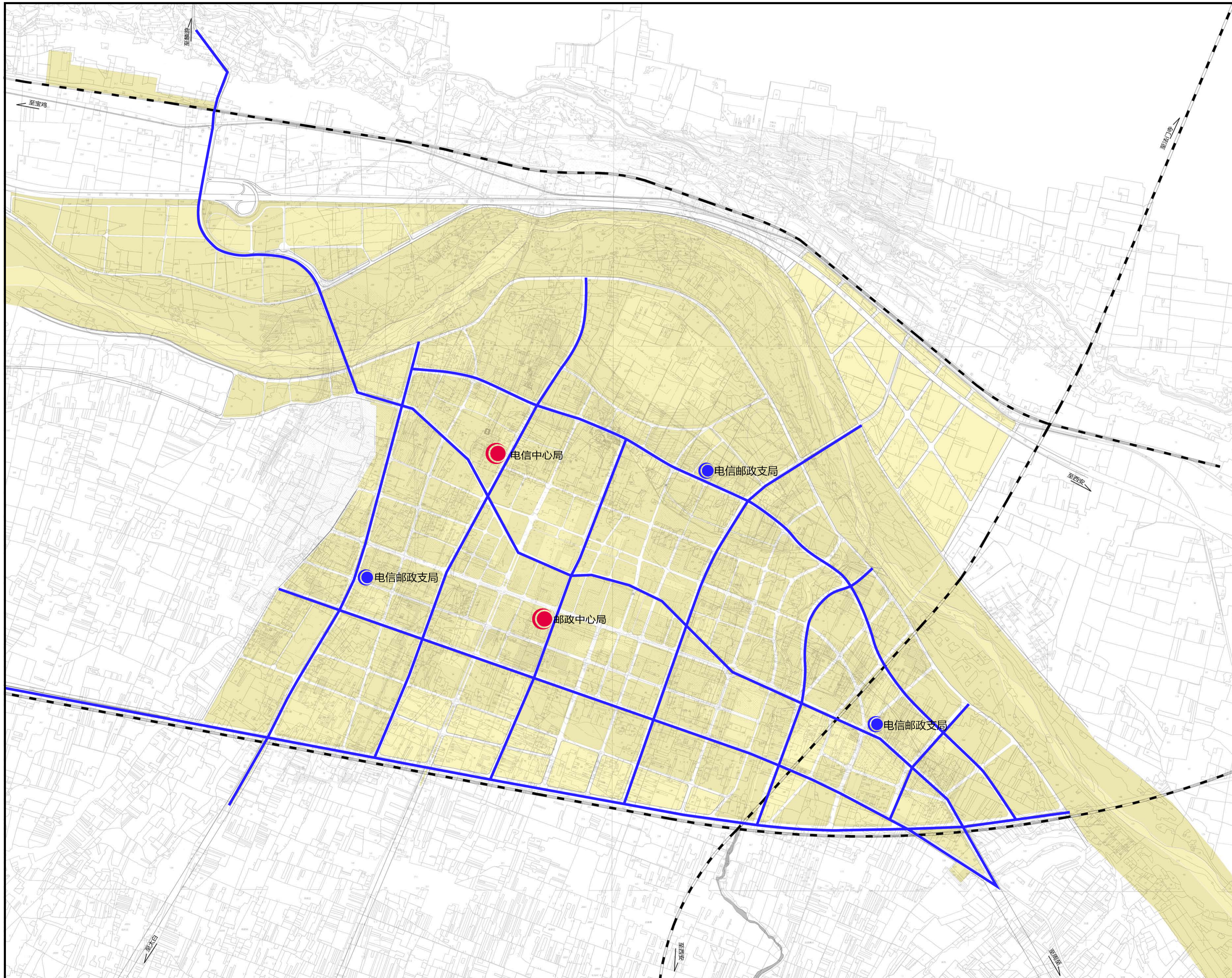


### 图例




-  变电站
-  电力总管线
-  电力主管线
-  电力次管线

# 眉县城市总体规划 (2018-2035 年)

## 中心城区通信工程规划图

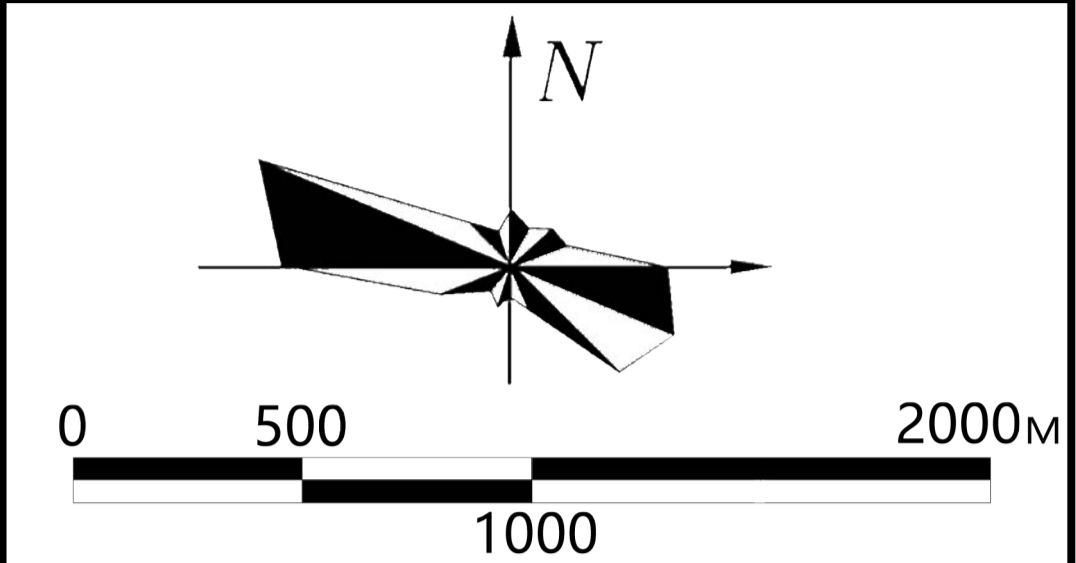
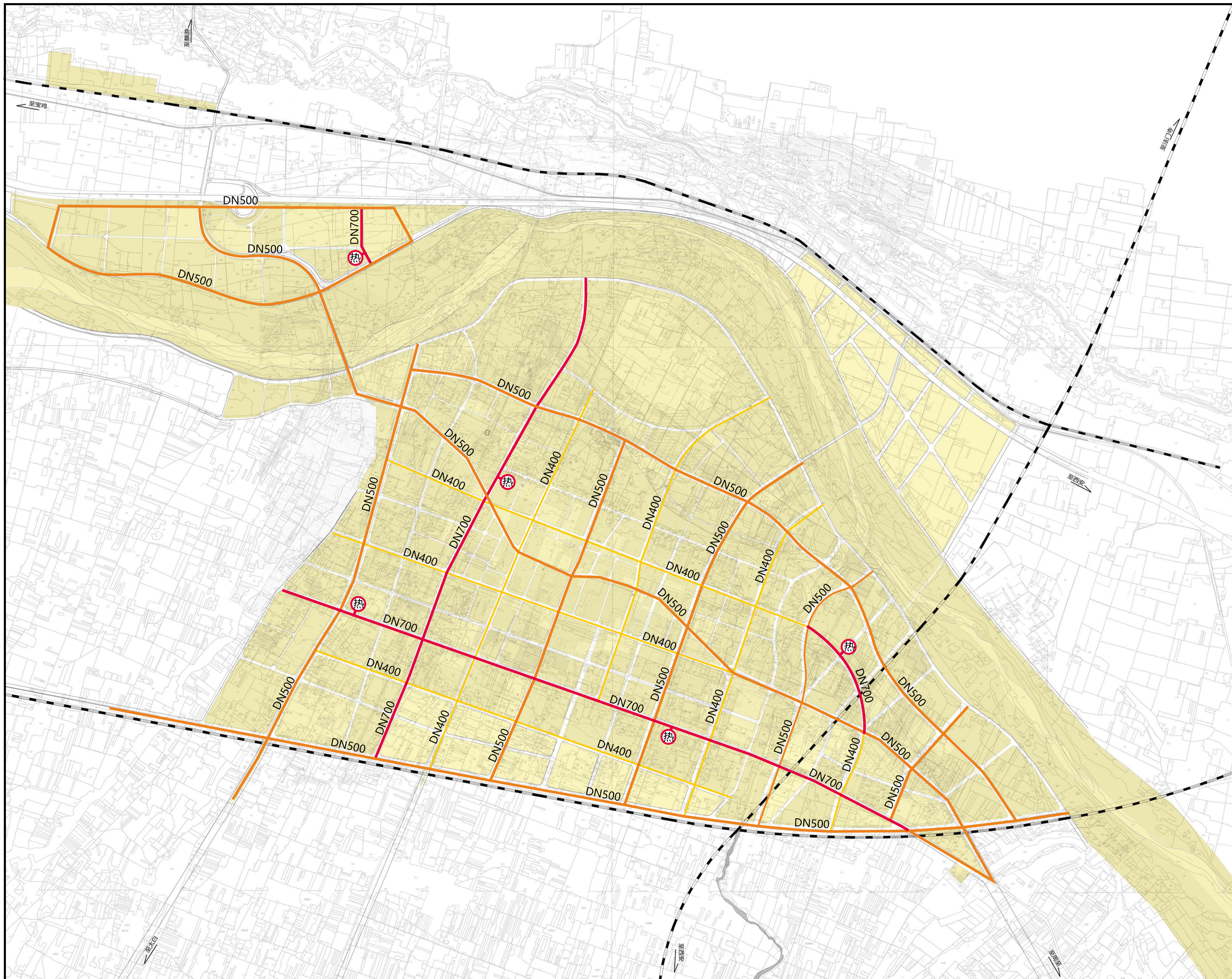


### 图例

-  电信总局/邮政总局
-  电信邮政支局
-  规划电信线

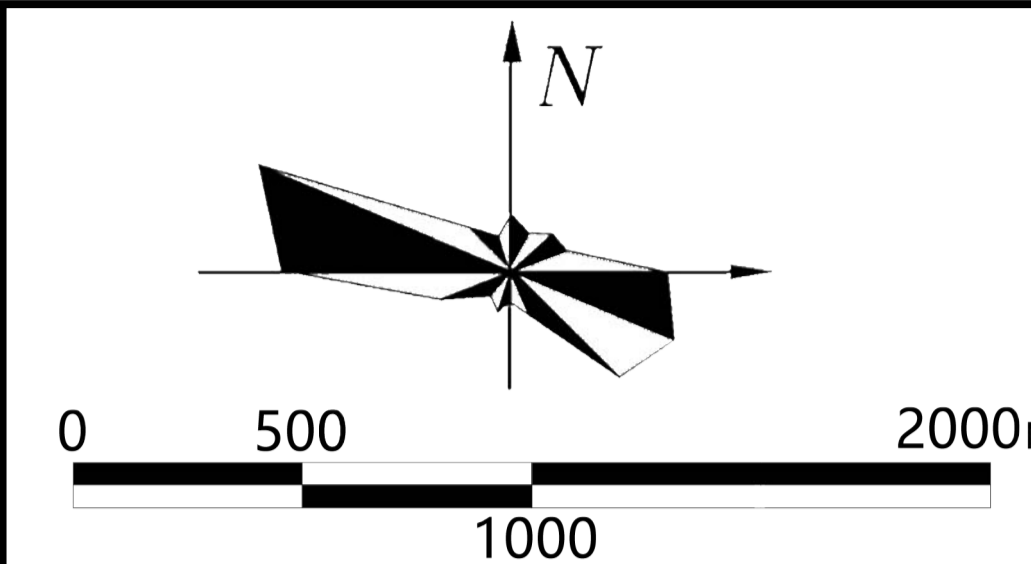
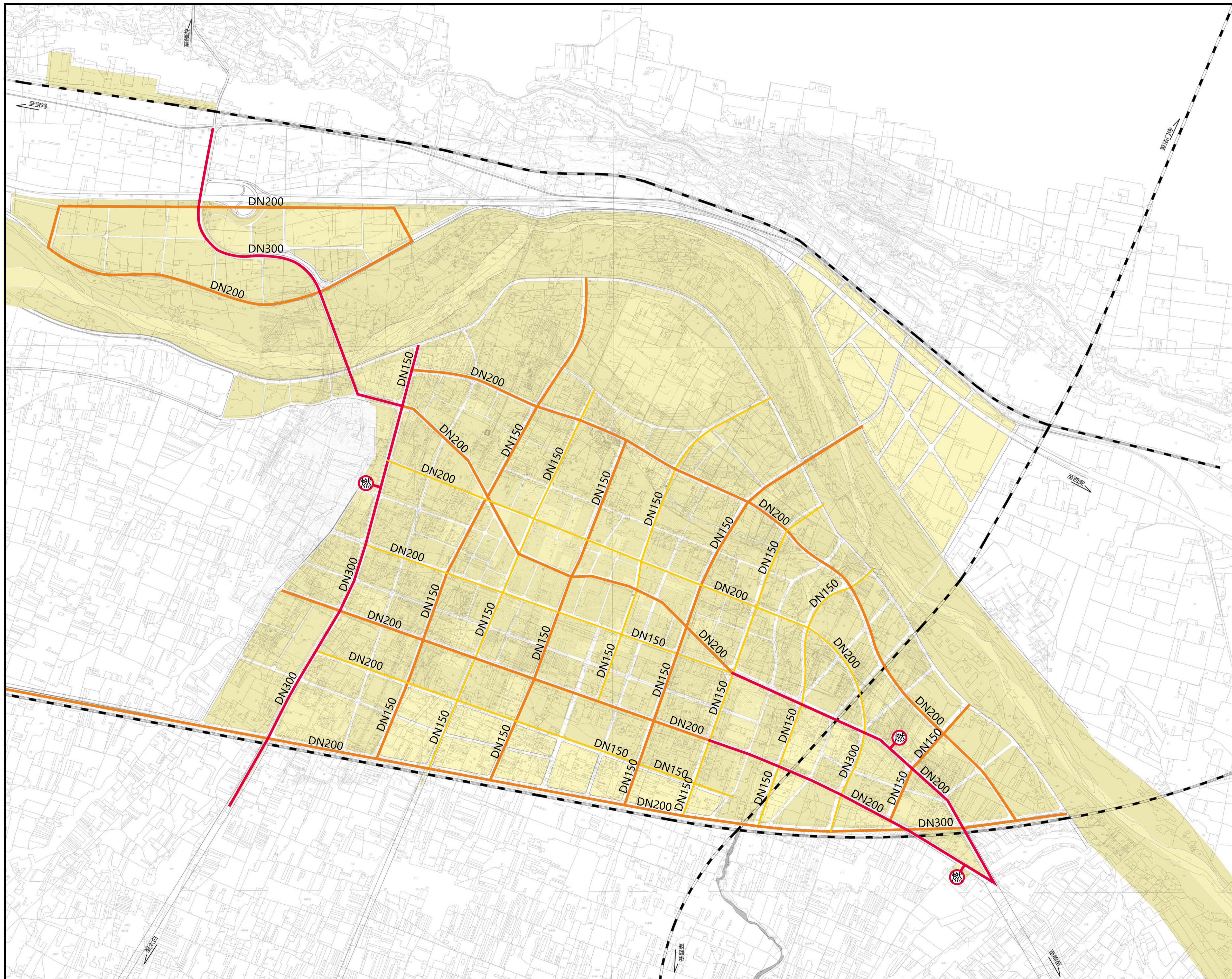
# 眉县城市总体规划 (2018-2035 年)

## 中心城区供热工程规划图



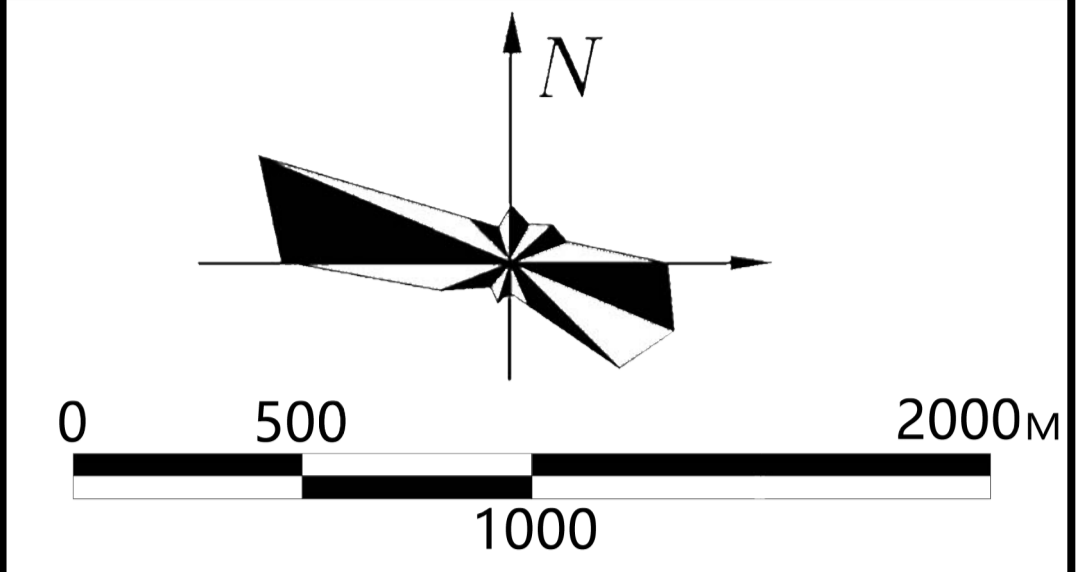
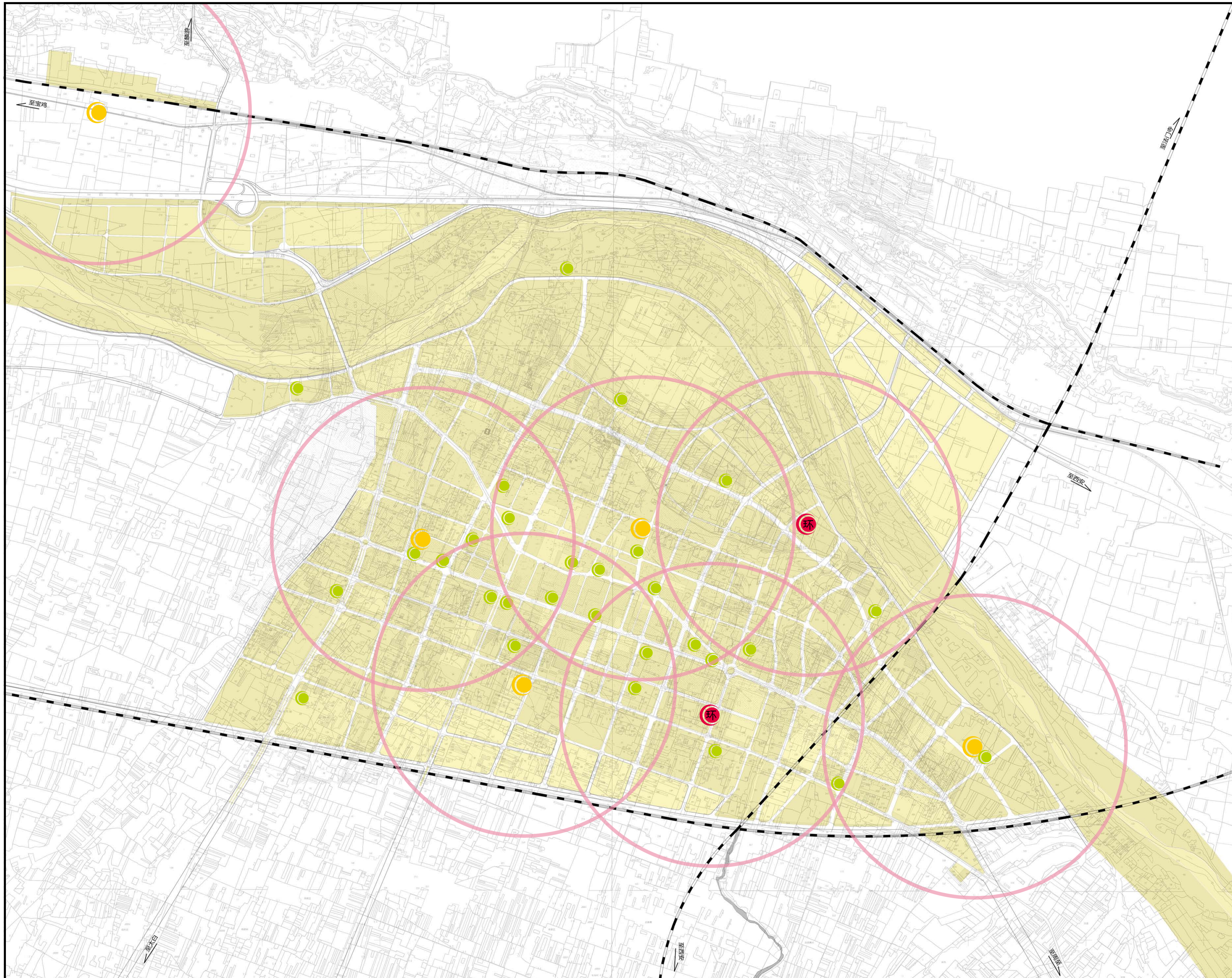
### 图例

- 供热厂
- 供热主管线
- 供热次管线





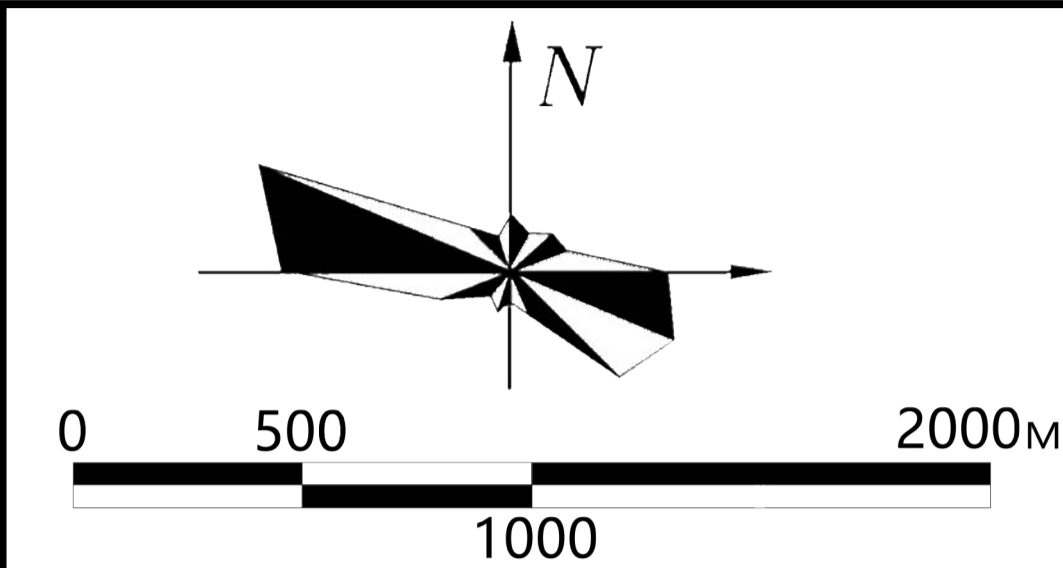
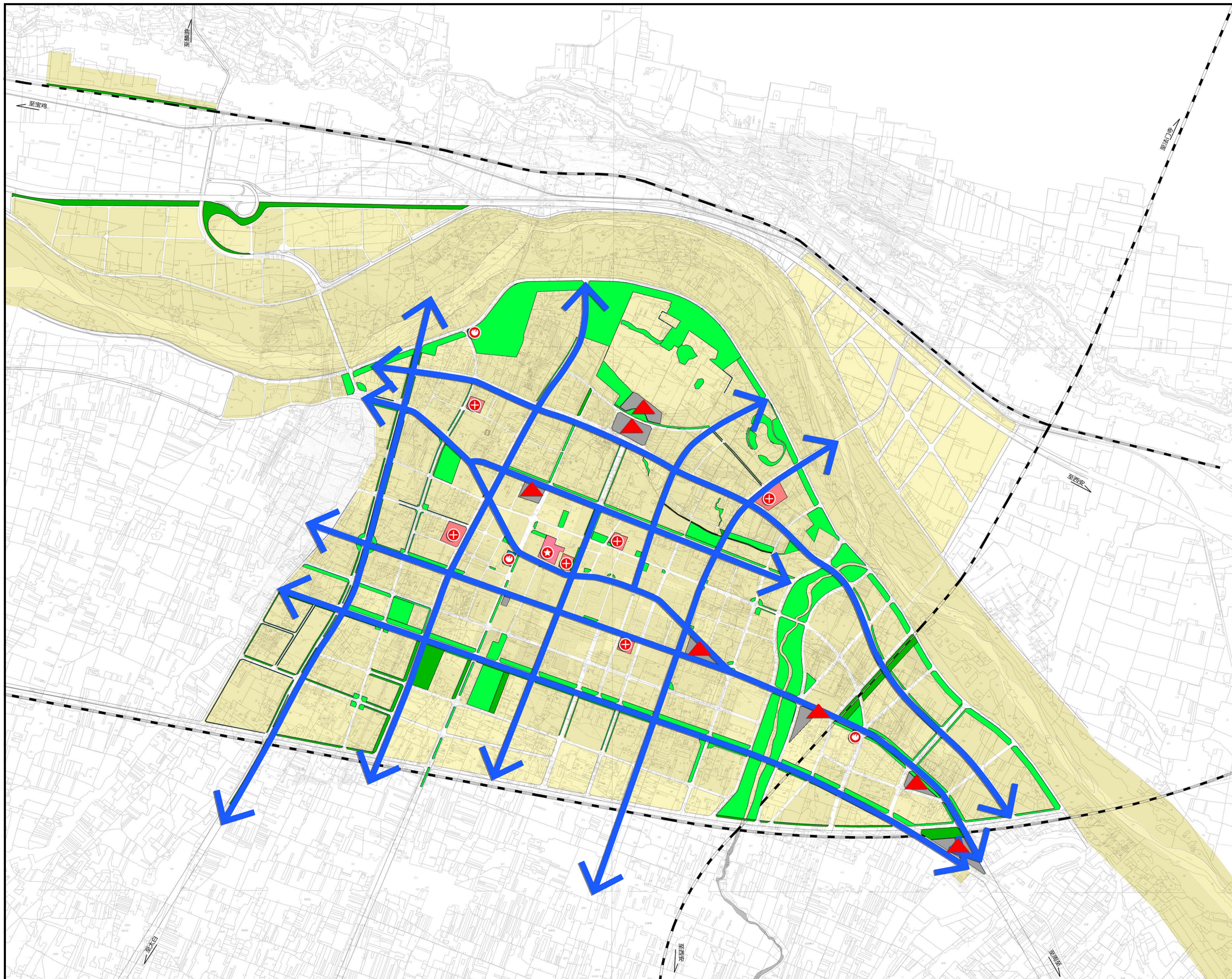
### 图例

-  液化气站
-  燃气总管线
-  燃气主管线
-  燃气次管线
-  燃气管径



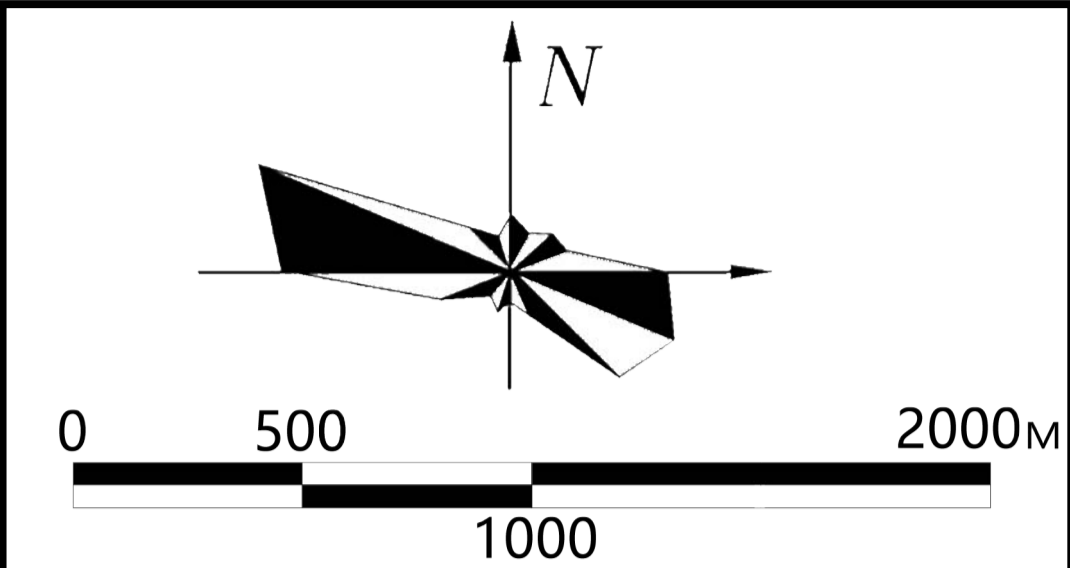
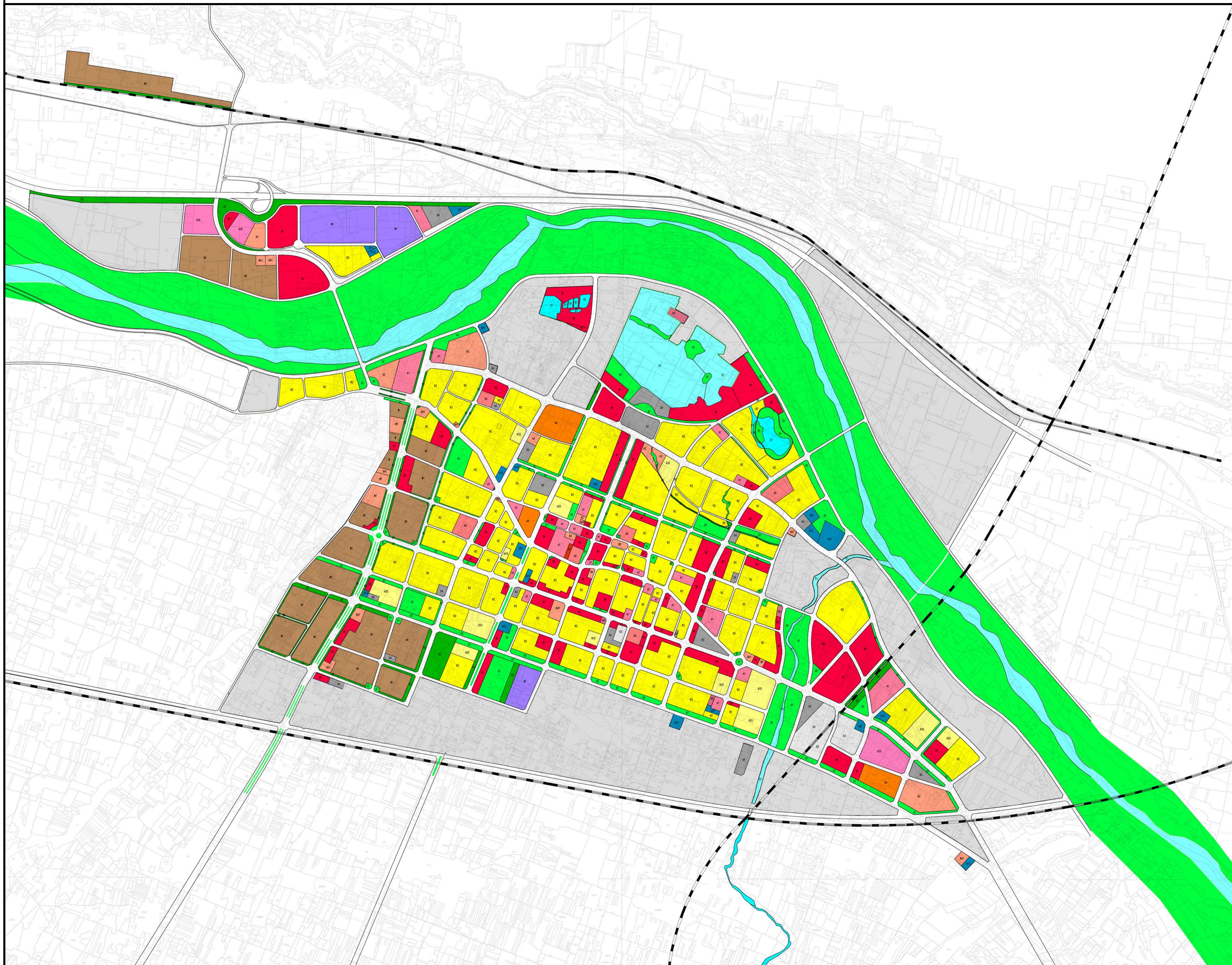
### 图例

-  环卫站
-  垃圾转运站
-  服务范围
-  公共卫生间



### 图例

-  消防指挥中心
-  消防疏散通道
-  疏散场地
-  一级消防站
-  救护医院



### 图例

- R2 二类居住用地
- A1 行政办公用地
- A2 文化设施用地
- A3 教育科研用地
- A31 高等院校用地
- A32 中等专业学校用地
- A33 中小学用地
- A34 特殊教育用地
- A35 科研用地
- A4 体育用地
- A5 医疗卫生用地
- A51 医院用地
- A6 社会福利用地
- A7 文物古迹用地
- A9 宗教用地
- B1 商业用地
- B2 商务用地
- B3 娱乐康体用地
- B4 公用设施营业网点用地
- B41 加油加气站用地
- B49 其它公用设施营业网点用地
- B9 其它服务设施用地
- M1 一类工业用地
- W1 一类物流仓储用地
- S3 交通枢纽用地
- S4 交通场站用地
- U11 供水用地
- U12 供电用地
- U13 供燃气用地
- U14 供热用地
- U15 通信用地
- U2 环境设施用地
- U21 排水用地
- U22 环卫用地
- U3 安全设施用地
- U31 消防用地
- G1 公园绿地
- G2 防护绿地
- G3 广场用地
- E1 水域